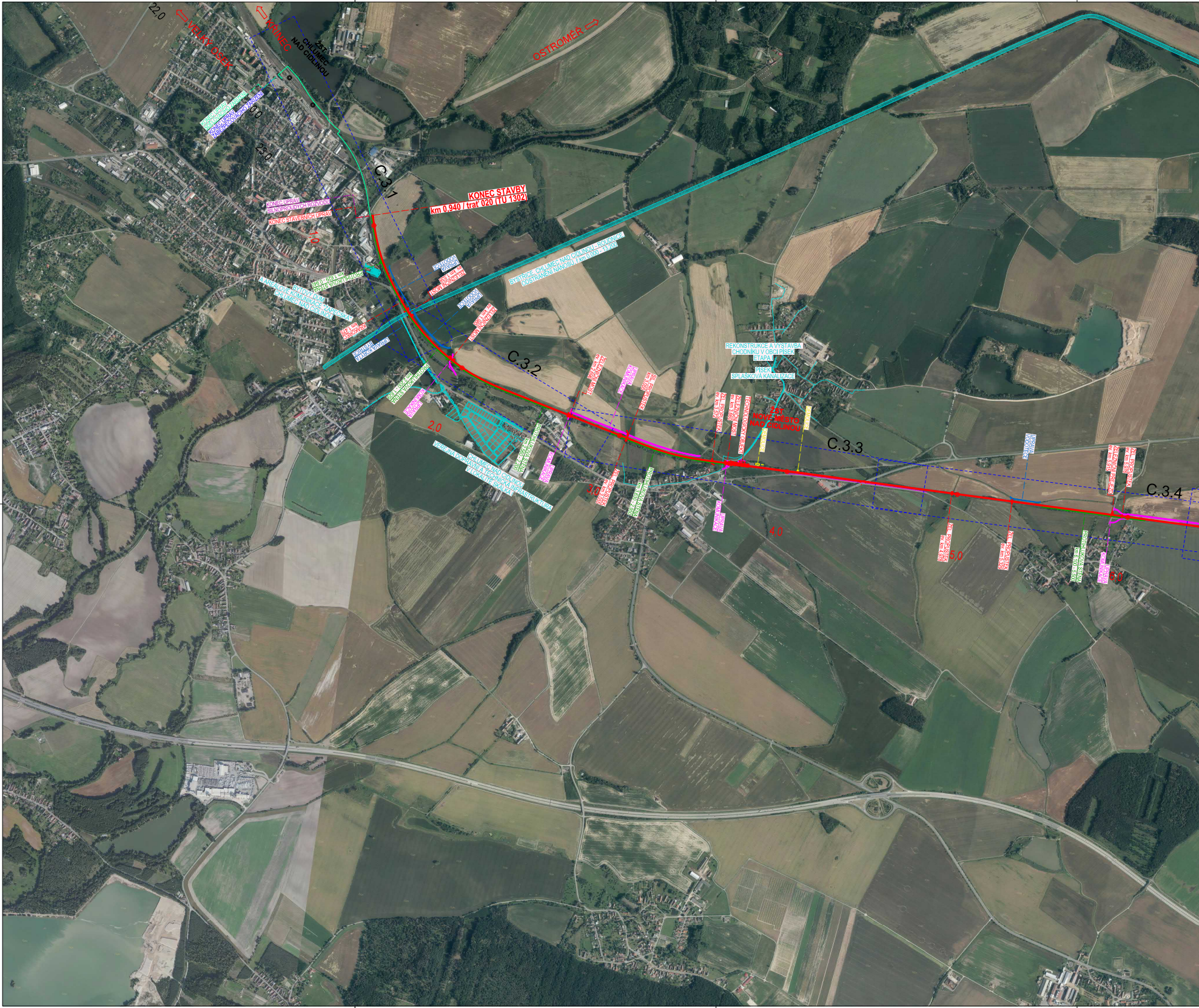
22,0
VELKÝ OSEK
KŘINEC
ŽST CHLUMEC NAD CIDLINOU
OSTROMĚŘ
KONEC ÚPRAV SDĚLOVACÍHO ZAŘÍZENÍ
KONEC ÚPRAV ZABEZPEČOVACÍHO ZAŘÍZENÍ
0,0
23,0
C.3.1
KONEC STAVBY
km 0,940 / trať 020 (TU 1302)
KONEC ÚPRAV SILNOPROUDÝCH ROZVODŮ
KONEC STAVEBNÍCH ÚPRAV
1,0
ÚPRAVA VODOTEČE
ŽELEZNIČNÍ MOST ev. km 1,539
PROTIHLUKOVÁ STĚNA km 1,629 - 0,940
BYTOVÝ DŮM A AREÁLOVÉ KOMUNIKACE "ZAPEČSKÁ" CHLUMEC NAD CIDLINOU
BYSTŘICE, CHLUMEC NAD CIDLINOU - ROUDNICE ODSTRANĚNÍ NÁNOSU, ř.km 0,000 - 13,200
ÚPRAVA VODOTEČE
ŽELEZNIČNÍ MOST ev. km 1,985
KRAKOREC km 1,475
ÚPRAVA KORYTA BYSTŘICE
C.3.2
PROTIHLUKOVÁ STĚNA km 2,200 - 1,629
ÚPRAVA KOMUNIKACE
2,0
VEŘEJNÁ DOPRAVNÍ A TECHNICKÁ INFRASTRUKTURA CHLUMEC NAD CIDLINOU V LOKALITĚ SKÁLKA I
PROTIHLUKOVÁ STĚNA km 2,560 - 2,200
ŽELEZNIČNÍ MOST ev. km 2,686
ÚPRAVA KOMUNIKACE
SIL. PROPUSTEK km 3,056
ÚPRAVA KOMUNIKACE
ŽEL. PROPUSTEK ev. km 3,056
3,0
PROTIHLUKOVÁ STĚNA km 3,630 - 2,950
REKONSTRUKCE A VÝSTAVBA CHODNÍKŮ V OBCI PÍSEK ETAPA I
PÍSEK SPLAŠKOVÁ KANALIZACE
ŽEL. PROPUSTEK ev. km 3,572
ŽELEZNIČNÍ MOST ev. km 3,660
TECHNOLOGICKÝ OBJEKT
ŽST NOVÉ MĚSTO NAD CIDLINOU
DEMOLICE
DEMOLICE
C.3.3
ÚPRAVA KOMUNIKACE
4,0
ÚPRAVA VODOTEČE
ŽEL. PROPUSTEK ev. km 4,978
5,0
ŽEL. PROPUSTEK ev. km 5,329
ŽELEZNIČNÍ PŘEJEZD ev. km 5,915
ŽEL. PROPUSTEK ev. km 5,976
C.3.4
PROTIHLUKOVÁ STĚNA km 6,100 - 5,500
ÚPRAVA KOMUNIKACE
6,0

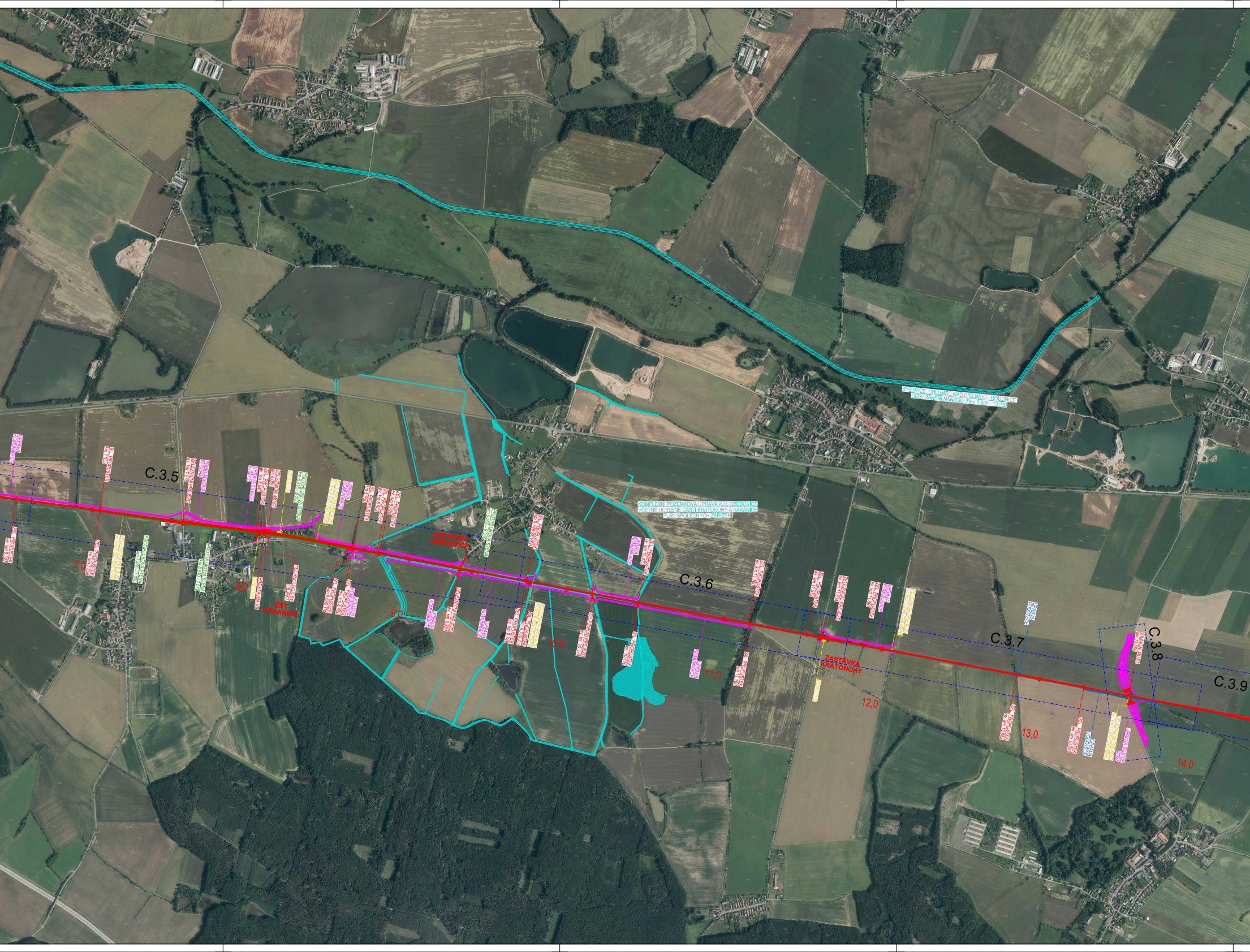
BYSTŘICE, CHLUMEC NAD CIDLINOU - ROUDNICE,
ODSTRANĚNÍ NÁNOSŮ, ř.km 0,000 - 13,200
KOMPLEXNÍ POZEMKOVÁ ÚPRAVA K.Ú. OBĚDOVICE
VČETNĚ UCELENÉ ČÁSTI KRATONOHY A KARANICE
PLÁN SPOLEČNÝCH ZAŘÍZENÍ
C.3.5
C.3.6
C.3.7
C.3.8
C.3.9
ZASTÁVKA OBĚDOVICE
ŽST KARANICE
ZASTÁVKA KRATONOHY
ÚPRAVA KOMUNIKACE
ŽEL. PROPUSTEK ev. km 10,470
7,0
8,0
9,0
10,0
11,0
12,0
13,0
14,0

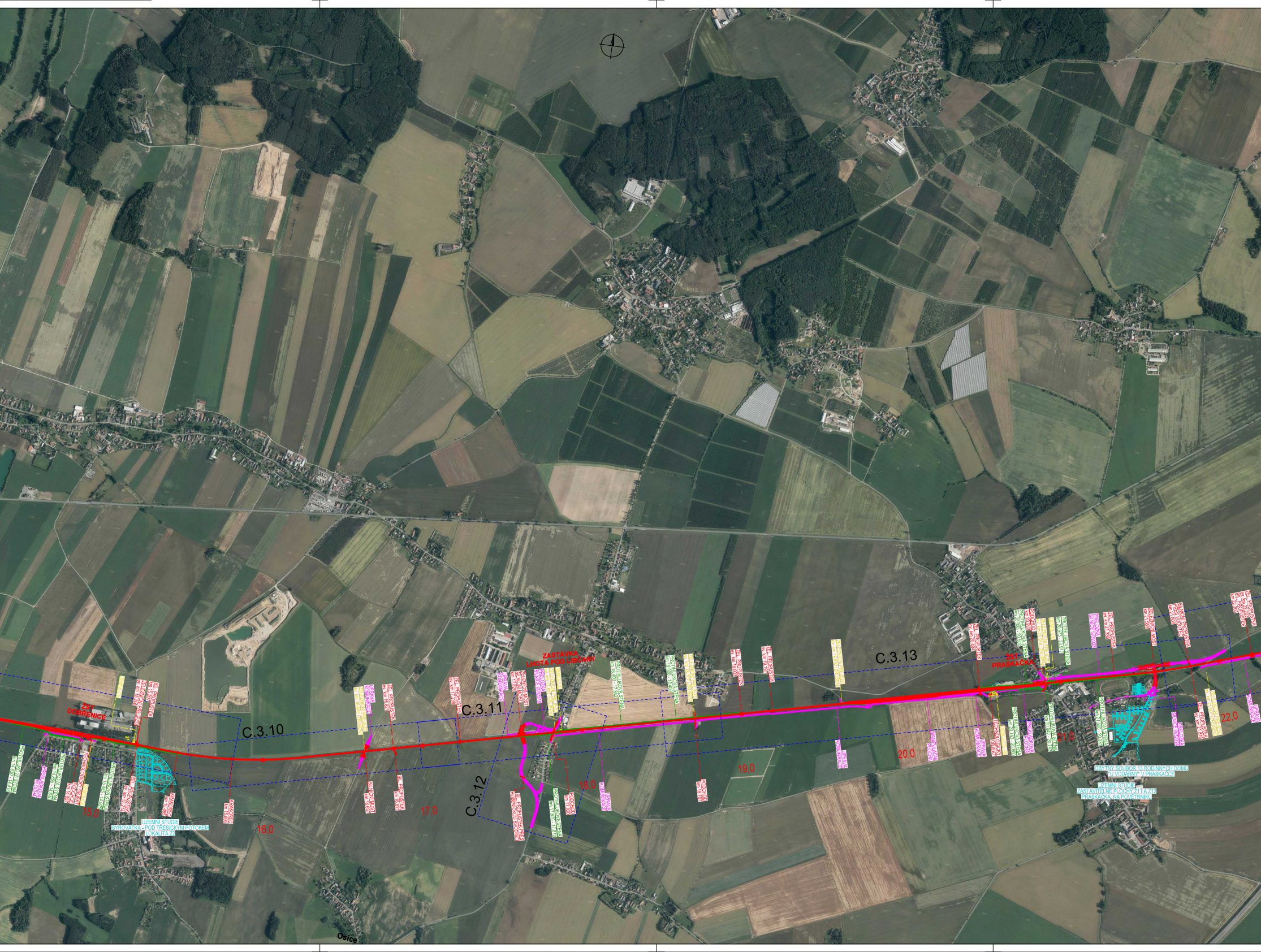
ŽST DOBŘENICE
C.3.10
DEMOLICE
ŽELEZNIČNÍ PŘEJEZD ev. km 15.206
SIL. PROPUSTEK km 15.207
PROTIHLUKOVÁ STĚNA km 14.630 - 14.416
PŘEKLADKOVÁ PLOCHA
PROTIHLUKOVÁ STĚNA km 14.855 - 14.640
PODCHOD km 14.857
TECHNOLOGICKÝ OBJEKT
DEMOLICE
PROTIHLUKOVÁ STĚNA km 15.485 - 14.928
ŽEL. PROPUSTEK ev. km 15.214
KRAKOREC km 15.465
KRAKOREC km 15.805
15,0
16,0
ÚZEMNÍ STUDIE
SYROVÁTKA - POD TŘESICKÝM POTOKEM
LOKALITA Z2
17,0
C.3.11
ZASTÁVKA
LHOTA POD LIBČANY
ŽEL. PROPUSTEK ev. km 17.239
ÚPRAVA KOMUNIKACE
SILNIČNÍ MOST km 17.625
ŽELEZNIČNÍ MOST
SILNICE III/3231
PŘELOŽKA
ŽELEZNIČNÍ PŘEJEZD ev. km 17.837 (ZRUŠENÍ)
DEMOLICE
PROTIHLUKOVÁ STĚNA km 18.400 - 17.842
C.3.12
18,0
19,0
C.3.13
20,0
ŽST PRASKAČKA
ŽEL. PROPUSTEK ev. km 20.494
PROTIHLUKOVÁ STĚNA km 20.935 - 20.500
PODCHOD km 20.903
ŽELEZNIČNÍ PŘEJEZD ev. km 20.918 (ZRUŠENÍ)
DEMOLICE
PROTIHLUKOVÁ STĚNA km 20.973 - 20.917
PŘELOŽKA SILNICE III/3236
ŽEL. PROPUSTEK ev. km 21.338
ŽELEZNIČNÍ MOST km 21.599
SILNIČNÍ PROPUSTEK PŘES VODOTEČ ev. km 21.909
SIL. PROPUSTEK km 22.203
ŽEL. PROPUSTEK ev. km 22.203
ÚPRAVA KOMUNIKACE
TECHNOLOGICKÝ OBJEKT
DEMOLICE VB
PROTIHLUKOVÁ STĚNA km 20.743 - 20.600
PŘEKLADKOVÁ PLOCHA
PROTIHLUKOVÁ STĚNA km 20.942 - 20.743
21,0
PROTIHLUKOVÁ STĚNA km 21.550 - 20.937
PŘELOŽKA SILNICE III/3232
ŽEL. PROPUSTEK ev. km 21.816
ŽELEZNIČNÍ PŘEJEZD ev. km 21.907 (ZRUŠENÍ)
22,0
ÚPRAVA KOMUNIKACE
OBYTNÝ SOUBOR 13 RODINNÝCH DOMŮ
"U VODÁRNY" V PRASKAČCE
ÚZEMNÍ STUDIE
ZASTAVITELNÉ PLOCHY Z11 A Z12
PRASKAČKA, NA POVĚTRNÍKU
Osice

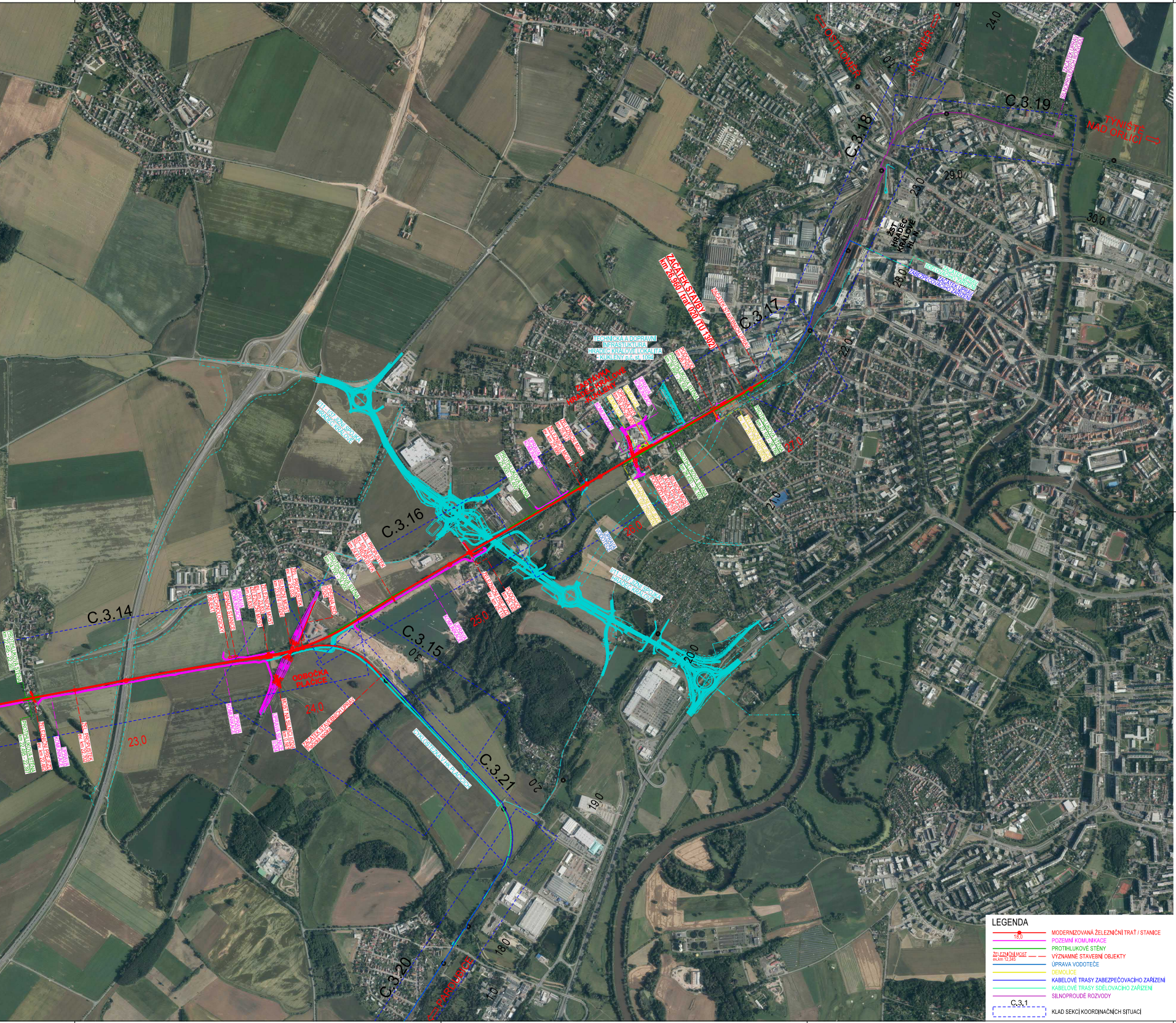
OSTROMĚŘ
JAROMĚŘ
TÝNIŠTĚ NAD ORLICÍ
PARDUBICE
C.3.14
C.3.15
C.3.16
C.3.17
C.3.18
C.3.19
C.3.20
C.3.21
ŽST HRADEC KRÁLOVÉ HL. N.
ZAČÁTEK STAVBY km 26,960 / trať 020 (TÚ 1302)
ZAČÁTEK STAVEBNÍCH ÚPRAV
ZAČÁTEK ÚPRAV SDĚLOVACÍHO ZAŘÍZENÍ
ZAČÁTEK ÚPRAV ZABEZPEČOVACÍHO ZAŘÍZENÍ
ZAČÁTEK ÚPRAV SILNOPROUDÝCH ROZVODŮ
ODBOČKA PLAČICE
ZAČÁTEK STAVEBNÍCH ÚPRAV Plačická spojka
CYKLOSTEZKA V HK PLAČICÍCH
ÚPRAVA KOMUNIKACE
ÚPRAVA SILNICE II/324
MOST NA SILNICI II/324 km 0,561
24,0
30,0
29,0
28,0
23,0
22,0
21,0
20,0
19,0
18,0
1,0
2,0
3,0
24,0
25,0
26,0
27,0
23,0
LEGENDA
18,0
MODERNIZOVANÁ ŽELEZNIČNÍ TRAŤ / STANICE
POZEMNÍ KOMUNIKACE
PROTIHLUKOVÉ STĚNY
ŽELEZNIČNÍ MOST ev.km 12,345
VÝZNAMNÉ STAVEBNÍ OBJEKTY
ÚPRAVA VODOTEČE
DEMOLICE
KABELOVÉ TRASY ZABEZPEČOVACÍHO ZAŘÍZENÍ
KABELOVÉ TRASY SDĚLOVACÍHO ZAŘÍZENÍ
SILNOPROUDÉ ROZVODY
C.3.1
KLAD SEKCÍ KOORDINAČNÍCH SITUACÍ

ČÁST C.4.2.3.1

AKTUALIZACE 2022

VÝŠKOVÝ SYSTÉM Bpv SOUŘADNICOVÝ SYSTÉM S-JTSK ±0,000 = xxx,xx m n. m.

Číslo změny:	Obsah změny:	Datum změny:
01	-	-
02	-	-
03	-	-

Objednatel:
SPRÁVA ŽELEZNIC
Správa železnic, státní organizace
Dlážděná 1003/7, 110 00 Praha 1

Stavební správa západ
Sokolovská 1955/278, 190 00 Praha 9

Zhotovitel: Účastníci Společnosti "SP+SEU_ChluHra_PD"
SUDOP PRAHA
SUDOP EU

Správce:	Vedoucí týmu:	Asistent vedoucího týmu:
SUDOP PRAHA SUDOP PRAHA a.s. Olšanská 1a, 130 80 Praha 3 tel.: +420 605 229 020 e-mail: praha@sudop.cz	ING. DANIEL FILIP	ING. PAVEL KUBÁT Specialista profese: ING. MONIKA POSPÍCHALOVÁ

Středisko:
PROJEKTOVÉ STŘEDISKO HRADEC KRÁLOVÉ

Vedoucí střediska:	Odpovědný projektant SO, IO, PS:	Vypracoval:	Kontroloval:
ING. PAVEL HORÁČEK	ING. DANIEL FILIP	ING. MONIKA POSPÍCHALOVÁ	ING. DANIEL FILIP

Název akce: **MODERNIZACE TRAŤOVÉHO ÚSEKU** **CHLUMEC NAD CIDLINOU (MIMO) - HRADEC KRÁLOVÉ (MIMO)**	Číslo smlouvy: 17-266.250 Projektový stupeň: DÚR
Část: SPECIÁLNÍ VÝKRESY ARCHITEKTONICKÉ ŘEŠENÍ STAVBY	Datum: 11/2020 Číslo části: C.4.2.3
Název přílohy: **Zákres celkové situace do ortofotomapy - 1. část,** **železniční trať Velký Osek - Choceň**	Měřítko: 1:10 000 Počet formátů: 30 x A4 Číslo přílohy: 1

DOKUMENT LZE UŽÍVAT POUZE VE SMYSLU PŘÍSLUŠNÉ SMLOUVY O DÍLO, ŽÁDNÁ JEHO ČÁST NEMŮŽE BÝT DLE ZÁKONA č.121/2000 Sb. KOPÍROVÁNA NEBO JINÝM ZPŮSOBEM ROZŠIŘOVÁNA BEZ SOUHLASU SUDOP PRAHA a.s.